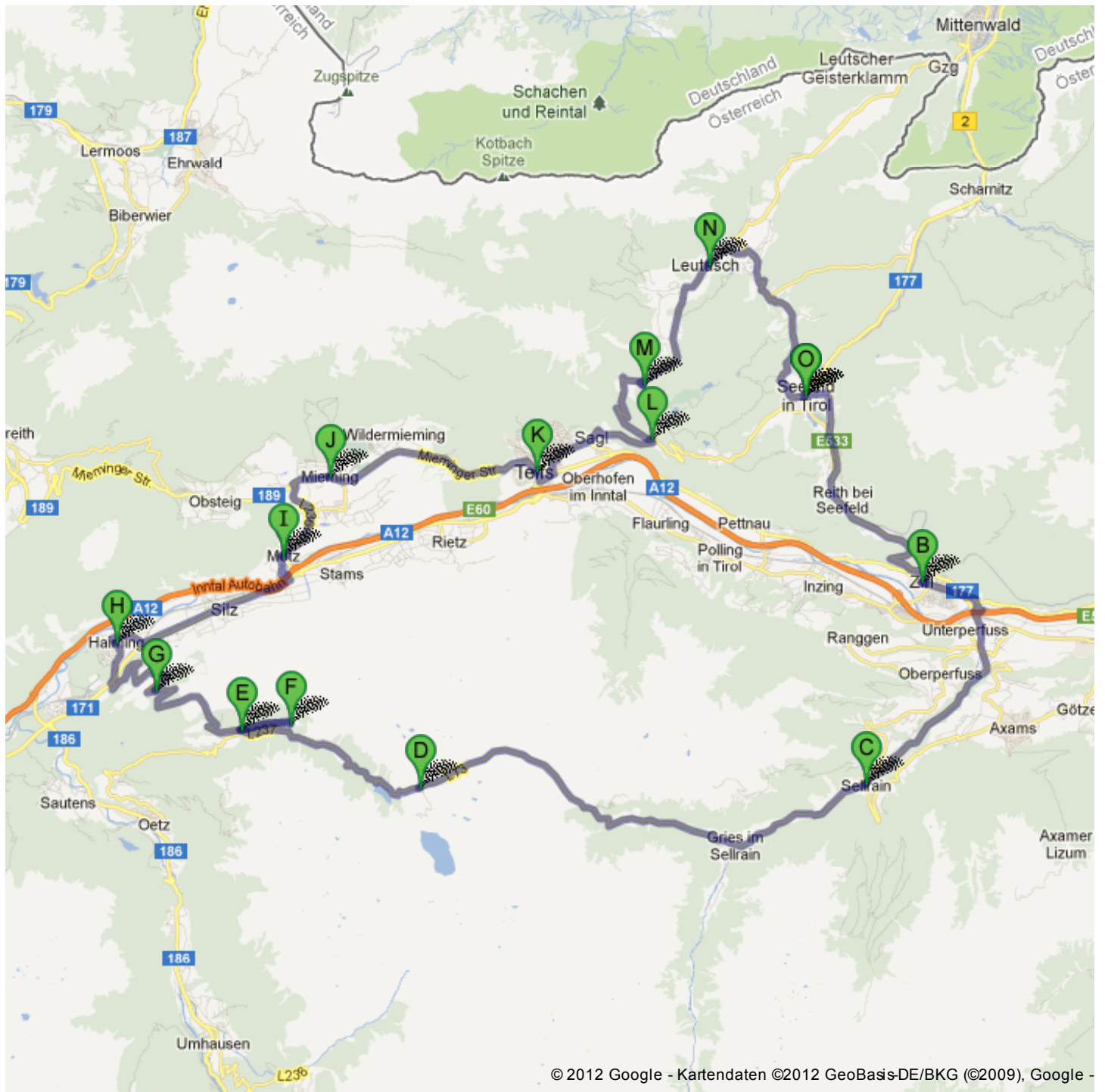







Route nach Seefeld in Tirol

108 km – ca. 2 Stunden 17 Minuten

Seefeld-Zirl-Sellrain-Kühtai-Ochsengarten-Gasthof Marlstein-Haimingerberg-Haiming-Mötz-Mieming-Telfs-Bairbach-Buchen-Leutasch-Seefeld



 Seefeld in Tirol

- | | | |
|--|--|--------------------------------|
| | 1. Auf Andreas-Hofer-Straße nach Osten Richtung Bahnhofpl. starten
Ca. 2 Minuten | 750 m weiter
gesamt 750 m |
|  | 2. Im Kreisverkehr zweite Ausfahrt (Lobaweg) nehmen | 160 m weiter
gesamt 900 m |
|  | 3. Rechts halten auf Seefelder Str./B177
Ca. 7 Minuten | 8,6 km weiter
gesamt 9,5 km |
|  | 4. Die Ausfahrt nehmen | 93 m weiter
gesamt 9,6 km |
| | 5. Geradeaus | 87 m weiter
gesamt 9,7 km |
| | 6. Geradeaus auf Bühelstr.
Ca. 49 Sekunden | 350 m weiter
gesamt 10,1 km |
|  | 7. Rechts abbiegen auf Schwabstr./B171 | 210 m weiter
gesamt 10,3 km |

Gesamt: **10,3 km** – ca. **11 Minuten**

 Zirl gesamt 0,0 km

- | | | |
|--|--|---------------------------------|
| | 8. Auf Schwabstr./B171 nach Osten Richtung Fragensteinweg/Franz-Plattner-Straße starten
Weiter auf B171
Ca. 4 Minuten | 1,9 km weiter
gesamt 1,9 km |
|  | 9. Rechts abbiegen auf Tiroler Str./B171 | 120 m weiter
gesamt 2,0 km |
| | 10. Weiter auf L13
Den Kreisverkehr passieren
Ca. 9 Minuten | 8,0 km weiter
gesamt 10,0 km |
| | 11. Weiter auf Rothenbrunn
Ca. 53 Sekunden | 800 m weiter
gesamt 10,8 km |

Gesamt: **10,8 km** – ca. **14 Minuten**

 Sellrain gesamt 0,0 km

- | | | |
|--|---|----------------------------------|
| | 12. Auf Rothenbrunn nach Westen Richtung Dorf starten | 71 m weiter
gesamt 71 m |
|  | 13. Links halten auf Isse | 170 m weiter
gesamt 240 m |
|  | 14. Links halten auf Dorf | 180 m weiter
gesamt 400 m |
| | 15. Weiter auf Sellraintal Landesstr.
Ca. 3 Minuten | 3,3 km weiter
gesamt 3,7 km |
|  | 16. Nach rechts abbiegen, um auf Sellraintal Landesstr. zu bleiben
Ca. 1 Minute | 1,2 km weiter
gesamt 4,9 km |
| | 17. Geradeaus auf Gries im Sellrain
Ca. 2 Minuten | 1,7 km weiter
gesamt 6,7 km |
| | 18. Weiter auf L13
Ca. 10 Minuten | 10,0 km weiter
gesamt 16,7 km |
| | 19. Geradeaus auf Kühtai
Ca. 51 Sekunden | 850 m weiter
gesamt 17,6 km |
|  | 20. Nach links abbiegen, um auf Kühtai zu bleiben
Ca. 46 Sekunden | 13 m weiter
gesamt 17,6 km |

Gesamt: **17,6 km** – ca. **19 Minuten**

 Kühtai

gesamt 0,0 km


21. Auf **Kühtai** nach **Norden** starten 13 m weiter
gesamt 13 m

 22. Nach links abbiegen, um auf **Kühtai** zu bleiben
Ca. 6 Minuten 4,1 km weiter
gesamt 4,1 km

23. Weiter auf **L237** 3,2 km weiter
Ca. 3 Minuten gesamt 7,2 km


 24. Rechts abbiegen auf **Haimingerberg Landesstr.** 300 m weiter
gesamt 7,5 km

Gesamt: **7,5 km** – ca. **10 Minuten**

 Ochsendgarten

gesamt 0,0 km

25. Auf **Haimingerberg Landesstr.** nach **Osten** starten 42 m weiter
gesamt 42 m

 26. Links halten Richtung **Ochsendgarten**
Ca. 2 Minuten 750 m weiter
gesamt 800 m

27. Geradeaus auf **Ochsendgarten** 950 m weiter
Ca. 2 Minuten gesamt 1,7 km

Gesamt: **1,7 km** – ca. **3 Minuten**

 **Gasthof Marlstein**

gesamt 0,0 km


Gasthof Marlstein, Ochsendgarten 20, 6433 Oetz - 05252 6203

28. Auf **Ochsendgarten** nach **Nordwesten** Richtung **Haimingerberg Landesstr.** starten
Ca. 3 Minuten 1,7 km weiter
gesamt 1,7 km

 29. Rechts halten auf **Haimingerberg Landesstr.** 5,2 km weiter
Ca. 7 Minuten gesamt 6,9 km


 30. Nach links abbiegen, um auf **Haimingerberg Landesstr.** zu bleiben
Ca. 59 Sekunden 700 m weiter
gesamt 7,6 km


Gesamt: **7,6 km** – ca. **11 Minuten**


 Haimingerberg

gesamt 0,0 km

31. Auf **Haimingerberg** nach **Westen** starten 270 m weiter
gesamt 270 m

 32. Nach rechts abbiegen, um auf **Haimingerberg** zu bleiben
Ca. 2 Minuten 1,6 km weiter
gesamt 1,9 km

 33. 1. links nehmen, um auf **Haimingerberg** zu bleiben
Ca. 1 Minute 1,0 km weiter
gesamt 2,9 km

 34. Nach rechts abbiegen, um auf **Haimingerberg** zu bleiben 300 m weiter
gesamt 3,2 km

35. Weiter auf **L309** 2,2 km weiter
Ca. 3 Minuten gesamt 5,3 km


36. Weiter auf **Öztalerstr.** 1,5 km weiter
Ca. 3 Minuten gesamt 6,8 km


Gesamt: **6,8 km** – ca. **10 Minuten**

 Haiming

gesamt 0,0 km

37. Auf **Öztalerstr.** nach **Nordwesten** Richtung **Forchackerweg** starten 180 m weiter
gesamt 180 m

 38. Rechts abbiegen auf **Alte Bundesstr.** 1,2 km weiter
Ca. 2 Minuten gesamt 1,3 km

	39. Links abbiegen auf B171 Ca. 5 Minuten	5,3 km weiter gesamt 6,6 km
	40. Rechts abbiegen auf Mötzer Dorfstr. Ca. 51 Sekunden	350 m weiter gesamt 7,0 km
	41. Nach links abbiegen, um auf Mötzer Dorfstr. zu bleiben	260 m weiter gesamt 7,2 km
	42. Rechts halten auf Lente Ca. 2 Minuten	600 m weiter gesamt 7,8 km
	43. Rechts abbiegen auf Enterg.	140 m weiter gesamt 7,9 km


Gesamt: **7,9 km** – ca. **11 Minuten**

 **Mötz** gesamt 0,0 km

	44. Auf Enterg. nach Nordosten Richtung Locherbodenweg starten	37 m weiter gesamt 37 m
	45. 1. rechts auf Locherbodenweg nehmen	270 m weiter gesamt 300 m
	46. Rechts abbiegen auf Mötzer Landesstr. Ca. 4 Minuten	3,8 km weiter gesamt 4,1 km
	47. Weiter auf Krebsbach	450 m weiter gesamt 4,5 km
	48. Im Kreisverkehr erste Ausfahrt (Mieminger Str./B189) nehmen Ca. 2 Minuten	1,3 km weiter gesamt 5,8 km
	49. Links abbiegen auf Obermieming	4 m weiter gesamt 5,8 km

Gesamt: **5,8 km** – ca. **8 Minuten**

 **Mieming** gesamt 0,0 km


	50. Auf Obermieming nach Süden Richtung Mieminger Str./B189 starten	4 m weiter gesamt 4 m
	51. Links abbiegen auf Mieminger Str./B189 Den Kreisverkehr passieren Ca. 8 Minuten	7,7 km weiter gesamt 7,7 km

Gesamt: **7,7 km** – ca. **8 Minuten**

 **Telfs** gesamt 0,0 km

	52. Auf Mieminger Str./Obermarktstr./B189 nach Südosten Richtung Hanfeldweg starten	190 m weiter gesamt 190 m
	53. 2. rechts auf Mieminger Str./Weißbachg./B189 nehmen	39 m weiter gesamt 230 m
	54. 1. links auf Max-Föger-Weg/Mieminger Str./B189 nehmen	210 m weiter gesamt 450 m
	55. Im Kreisverkehr dritte Ausfahrt (Anton-Auer-Straße/Mieminger Str./Tiroler Str./B171/B189) nehmen Weiter auf Anton-Auer-Straße/Tiroler Str./B171 Ca. 1 Minute	550 m weiter gesamt 1,0 km
	56. Im Kreisverkehr dritte Ausfahrt (Mieminger Str./Untermarktstr./B189) nehmen	170 m weiter gesamt 1,2 km
	57. Rechts abbiegen auf Saglstr. Ca. 3 Minuten	1,7 km weiter gesamt 2,9 km
	58. Im Kreisverkehr zweite Ausfahrt (Sagl) nehmen Ca. 2 Minuten	1,1 km weiter gesamt 4,0 km

59. Weiter auf Möserer Landesstr. Ca. 2 Minuten	1,6 km weiter gesamt 5,6 km
 60. Nach rechts abbiegen, um auf Möserer Landesstr. zu bleiben	50 m weiter gesamt 5,6 km
Gesamt: 5,6 km – ca. 10 Minuten	

 Bairbach	gesamt 0,0 km
61. Auf Möserer Landesstr. nach Westen Richtung Bairbach starten	110 m weiter gesamt 110 m
62. Weiter auf Buchener Landesstr. Ca. 4 Minuten	3,1 km weiter gesamt 3,2 km
63. Weiter auf Buchen Ca. 1 Minute	1,1 km weiter gesamt 4,3 km
 64. Bei Gabelung rechts halten	140 m weiter gesamt 4,4 km
Gesamt: 4,4 km – ca. 6 Minuten	

 Buchen	gesamt 0,0 km
65. Auf Buchen nach Nordwesten Richtung Wildmoos starten	140 m weiter gesamt 140 m
 66. 2. rechts nehmen, um auf Buchen zu bleiben Ca. 54 Sekunden	350 m weiter gesamt 500 m
67. Weiter auf Buchener Landesstr. Ca. 3 Minuten	2,8 km weiter gesamt 3,3 km
68. Weiter auf Ostbach Ca. 45 Sekunden	600 m weiter gesamt 3,9 km
69. Geradeaus auf Platzl Ca. 1 Minute	800 m weiter gesamt 4,8 km
70. Weiter auf Buchener Landesstr.	250 m weiter gesamt 5,0 km
71. Geradeaus auf Kirchplatzl	290 m weiter gesamt 5,3 km
 72. Nach rechts abbiegen, um auf Kirchplatzl zu bleiben Das Ziel befindet sich rechts	32 m weiter gesamt 5,3 km
Gesamt: 5,3 km – ca. 7 Minuten	

 Leutasch, Kirchplatzl 128a, 6105 Leutasch	gesamt 0,0 km
73. Auf Kirchplatzl nach Nordwesten starten	32 m weiter gesamt 32 m
 74. Nach rechts abbiegen, um auf Kirchplatzl zu bleiben	92 m weiter gesamt 120 m
75. Weiter auf Buchener Landesstr. Ca. 2 Minuten	1,5 km weiter gesamt 1,6 km
 76. Rechts abbiegen auf L14 Ca. 2 Minuten	1,2 km weiter gesamt 2,9 km
 77. Links halten, um auf L14 zu bleiben Ca. 6 Minuten	5,1 km weiter gesamt 8,0 km
 78. Links abbiegen auf Olympiastr.	400 m weiter gesamt 8,4 km
79. Weiter auf Andreas-Hofer-Straße	31 m weiter gesamt 8,4 km



Seefeld in Tirol

Diese Angaben dienen nur zu Planungszwecken. Es ist möglich, dass die Verkehrsverhältnisse aufgrund von Baustellen, Verkehr, Wetter oder anderen Faktoren von den hier dargestellten Vorschlägen abweichen. Sie sollten daher Ihre Reise entsprechend planen und alle Verkehrsschilder oder Hinweise bezüglich Ihrer Route beachten.

Kartendaten ©2012 Google

Die Route stimmt nicht? Bitte suchen Sie Ihre Route auf maps.google.at und klicken Sie unten links auf "Problem melden".