

### Route nach Seefeld in Tirol

112 km – ca. 2 Stunden 28 Minuten

Seefeld-Hall-Gnadenwald-Hinterhornalm-Hall-Tulfes-Rinn-Aldrans-Sistrans-Igls-Vill-Natters-Götzens-Axams-Kematen-Seefeld




## Seefeld in Tirol

- |  |  |                                  |
|--|--|----------------------------------|
|  | 1. Auf <b>Andreas-Hofer-Straße</b> nach <b>Osten</b> Richtung <b>Bahnhofpl.</b> starten<br>Ca. 2 Minuten                 | 750 m weiter<br>gesamt 750 m     |
|  | 2. Im Kreisverkehr <b>zweite</b> Ausfahrt ( <b>Lobaweg</b> ) nehmen  | 160 m weiter<br>gesamt 900 m     |
|  | 3. Rechts halten auf <b>Seefelder Str./B177</b><br>Ca. 9 Minuten   | 10,9 km weiter<br>gesamt 11,8 km |
|  | 4. Bei Gabelung links halten und in <b>A12</b> einfädeln<br><b>Teilweise gebührenpflichtige Straße</b><br>Ca. 11 Minuten | 18,7 km weiter<br>gesamt 30,5 km |
|  | 5. Bei Ausfahrt <b>68-Hall Mitte</b> Richtung <b>Zentrum</b> fahren  | 400 m weiter<br>gesamt 30,9 km   |
|  | 6. Im Kreisverkehr <b>zweite</b> Ausfahrt ( <b>Häusearn</b> ) nehmen<br>Ca. 2 Minuten                                    | 1,1 km weiter<br>gesamt 32,0 km  |
|  | 7. Links abbiegen auf <b>Bundesstr./B171A</b><br>Ca. 2 Minuten   | 500 m weiter<br>gesamt 32,5 km   |
|  | 8. Rechts abbiegen auf <b>Tiroler Str./Unterer Stadtpl./B171</b>   | 67 m weiter<br>gesamt 32,5 km    |
|  | 9. Scharf links auf <b>L225/Unterer Stadtpl.</b>   | 16 m weiter<br>gesamt 32,5 km    |

Gesamt: **32,5 km** – ca. **27 Minuten**

## Hall in Tirol

gesamt 0,0 km

- |  |   |                                |
|--|---|--------------------------------|
|  | 10. Auf <b>L225/Unterer Stadtpl.</b> nach <b>Westen</b> Richtung <b>Stadtgraben</b> starten   | 73 m weiter<br>gesamt 73 m     |
|  | 11. Rechts abbiegen auf <b>L225/Stadtgraben</b><br>Den Kreisverkehr passieren<br>Ca. 2 Minuten  | 500 m weiter<br>gesamt 550 m   |
|  | 12. Im Kreisverkehr <b>zweite</b> Ausfahrt ( <b>Bruckerg./L225</b> ) nehmen<br>Weiter auf L225<br>Den Kreisverkehr passieren<br>Ca. 6 Minuten | 2,7 km weiter<br>gesamt 3,3 km |
|  | 13. Rechts abbiegen auf <b>L225/Walderstr.</b><br>Weiter auf L225<br>Ca. 4 Minuten  | 3,5 km weiter<br>gesamt 6,8 km |
|  | 14. Links abbiegen auf <b>Gnadenwald</b><br>Das Ziel befindet sich links<br>Ca. 46 Sekunden   | 12 m weiter<br>gesamt 6,8 km   |

Gesamt: **6,8 km** – ca. **13 Minuten**

## Gnadenwald









gesamt 0,0 km

- |  |  |                                |
|--|--|--------------------------------|
|  | 15. Auf <b>Gnadenwald</b> nach <b>Südosten</b> Richtung <b>L225/St. Martin</b> starten | 12 m weiter<br>gesamt 12 m     |
|  | 16. Rechts abbiegen auf <b>L225/St. Martin</b><br>Ca. 46 Sekunden                      | 250 m weiter<br>gesamt 260 m   |
|  | 17. Rechts abbiegen auf <b>Hinterhornstr.</b>  | 100 m weiter<br>gesamt 350 m   |
|  | 18. Nach links abbiegen, um auf <b>Hinterhornstr.</b> zu bleiben<br>Ca. 10 Minuten     | 5,9 km weiter<br>gesamt 6,2 km |

Gesamt: **6,2 km** – ca. **11 Minuten**

 Hinterhornstr.

gesamt 0,0 km

- 
- 19. Auf **Hinterhornstr.** nach **Westen** starten  
Ca. 10 Minuten 5,9 km weiter  
gesamt 5,9 km
  -  20. Nach rechts abbiegen, um auf **Hinterhornstr.** zu bleiben 100 m weiter  
gesamt 6,0 km
  -  21. Rechts abbiegen auf **L225/Walderstr.**  
Ca. 4 Minuten 3,3 km weiter  
gesamt 9,3 km
  -  22. Links abbiegen auf **L225/Salzbergstr.**  
Weiter auf L225  
Den Kreisverkehr passieren  
Ca. 6 Minuten 2,7 km weiter  
gesamt 11,9 km
  -  23. Im Kreisverkehr **erste** Ausfahrt (**L225/Stadtgraben**) nehmen  
Den Kreisverkehr passieren  
Ca. 1 Minute 550 m weiter  
gesamt 12,5 km
  - 24. Weiter auf **Bundesstr./B171A**  
Ca. 1 Minute 500 m weiter  
gesamt 13,0 km
  -  25. Nach links abbiegen, um auf **Bundesstr./B171A** zu bleiben  
Ca. 1 Minute 450 m weiter  
gesamt 13,4 km
  - 26. Weiter auf **L9**  
Ca. 2 Minuten 1,8 km weiter  
gesamt 15,2 km
  -  27. Rechts halten auf **Gschleinhöfe**  
Ca. 2 Minuten 1,2 km weiter  
gesamt 16,4 km
  - 28. Weiter auf **Aldranser Landesstr.**  
Ca. 2 Minuten 1,7 km weiter  
gesamt 18,2 km
  - 29. Weiter auf **Bramor** 400 m weiter  
gesamt 18,6 km
  -  30. Rechts halten auf **Schmalzg.** 450 m weiter  
gesamt 19,0 km
  -  31. Nach rechts abbiegen, um auf **Schmalzg.** zu bleiben  
Das Ziel befindet sich rechts 300 m weiter  
gesamt 19,3 km

**Gesamt: 19,3 km – ca. 32 Minuten**

 Tulfes

gesamt 0,0 km

- 
- 32. Auf **Schmalzg.** nach **Westen** Richtung **Stiegele** starten 190 m weiter  
gesamt 190 m
  - 33. Weiter auf **Aldranser Landesstr.**  
Ca. 58 Sekunden 800 m weiter  
gesamt 1,0 km
  -  34. **Aldranser Landesstr.** verläuft leicht nach rechts und wird zu **Lavieren**  
Ca. 1 Minute 1,2 km weiter  
gesamt 2,1 km
  -  35. Links abbiegen auf **Aldranser Landesstr.** 220 m weiter  
gesamt 2,3 km
  - 36. Weiter auf **Hauptstr.** 550 m weiter  
gesamt 2,9 km
  - 37. Weiter auf **Aldranser Landesstr.** 550 m weiter  
gesamt 3,4 km
  - 38. Weiter auf **Versuchsfeld** 550 m weiter  
gesamt 4,0 km
  - 39. Weiter auf **Rinner Str.**  
Den Kreisverkehr passieren  
Ca. 4 Minuten 2,7 km weiter  
gesamt 6,7 km
  - 40. Nach rechts abbiegen, um auf **Rinner Str.** zu bleiben 19 m weiter

		gesamt 6,7 km
	41. Nach rechts abbiegen, um auf <b>Rinner Str.</b> zu bleiben	300 m weiter gesamt 7,0 km
	42. Weiter auf <b>Bederlungerweg</b>	400 m weiter gesamt 7,4 km
	43. Links abbiegen auf <b>Dorf</b> Ca. 1 Minute	240 m weiter gesamt 7,7 km
	44. Weiter auf <b>Lanser Str.</b>	140 m weiter gesamt 7,8 km




Gesamt: **7,8 km** – ca. **11 Minuten**

 Aldrans gesamt 0,0 km

	45. Auf <b>Lanser Str.</b> nach <b>Südwesten</b> starten Ca. 1 Minute	950 m weiter gesamt 950 m
	46. Weiter auf <b>Aldranser Str.</b>	550 m weiter gesamt 1,5 km
	47. Rechts abbiegen auf <b>Dorfstr.</b> Ca. 1 Minute	150 m weiter gesamt 1,6 km

Gesamt: **1,6 km** – ca. **3 Minuten**

 Lans gesamt 0,0 km

	48. Auf <b>Dorfstr.</b> nach <b>Westen</b> Richtung <b>Scheibeweg</b> starten	350 m weiter gesamt 350 m
	49. Rechts halten auf <b>L9</b> Ca. 2 Minuten	1,6 km weiter gesamt 2,0 km
	50. Links abbiegen auf <b>Bilgeristr.</b>	60 m weiter gesamt 2,1 km
	51. Rechts halten, um auf <b>Bilgeristr.</b> zu bleiben	36 m weiter gesamt 2,1 km


Gesamt: **2,1 km** – ca. **3 Minuten**

 Igls, Innsbruck gesamt 0,0 km

	52. Auf <b>Bilgeristr.</b> nach <b>Nordwesten</b> Richtung <b>Lanser Str.</b> starten	95 m weiter gesamt 95 m
	53. Weiter auf <b>Hilberstr.</b> Ca. 47 Sekunden	260 m weiter gesamt 350 m
	54. Rechts abbiegen auf <b>Igler Str.</b> Ca. 1 Minute	750 m weiter gesamt 1,1 km
	55. Links abbiegen auf <b>Viller Dorfstr.</b> Das Ziel befindet sich rechts	100 m weiter gesamt 1,2 km


Gesamt: **1,2 km** – ca. **3 Minuten**

 Vill, Innsbruck gesamt 0,0 km

	56. Auf <b>Viller Dorfstr.</b> nach <b>Nordwesten</b> Richtung <b>Oberntalweg</b> starten	24 m weiter gesamt 24 m
	57. Links abbiegen auf <b>Oberntalweg</b>	28 m weiter gesamt 52 m
	58. Weiter auf <b>Handlhofweg</b>	190 m weiter gesamt 240 m
	59. Bei Gabelung rechts halten	1,3 km weiter

	Ca. 2 Minuten	gesamt 1,5 km
	60. Nach rechts abbiegen, um auf <b>Handlhofweg</b> zu bleiben	160 m weiter gesamt 1,7 km
	61. Auf <b>A13</b> über die Auffahrt <b>Innsbruck</b> <b>Teilweise gebührenpflichtige Straße</b> Ca. 54 Sekunden	1,2 km weiter gesamt 2,9 km
	62. Bei Ausfahrt <b>3-Innsbruck-Süd</b> in <b>Brenner Str./Sonnenburg-Brennerstr./B182</b> einfädeln	500 m weiter gesamt 3,4 km
	63. Scharf links abbiegen, um auf <b>Brenner Str./Sonnenburg-Brennerstr./B182</b> zu bleiben Weiter auf Brenner Str./B182 Ca. 1 Minute	550 m weiter gesamt 4,0 km
	64. Im Kreisverkehr <b>erste</b> Ausfahrt ( <b>Natterer Landesstr.</b> ) nehmen	70 m weiter gesamt 4,1 km
	65. Nach links abbiegen, um auf <b>Natterer Landesstr.</b> zu bleiben	300 m weiter gesamt 4,4 km
	66. Rechts abbiegen auf <b>Weinweg</b>	11 m weiter gesamt 4,4 km
	67. Links abbiegen auf <b>Osteräcker</b>	270 m weiter gesamt 4,7 km
	68. Links abbiegen auf <b>Innsbrucker Str.</b> Ca. 51 Sekunden	650 m weiter gesamt 5,3 km
	69. Bei Gabelung rechts halten	48 m weiter gesamt 5,3 km
	70. Weiter auf <b>Dorfpl./Magdalenenweg</b>	67 m weiter gesamt 5,4 km

Gesamt: **5,4 km** – ca. **9 Minuten**

 **Natters** gesamt 0,0 km

	71. Auf <b>Dorfpl.</b> nach <b>Süden</b> Richtung <b>Bahnhofstr.</b> starten	200 m weiter gesamt 200 m
	72. Rechts abbiegen auf <b>Oberdorf</b>	65 m weiter gesamt 270 m
	73. Links abbiegen auf <b>Mutterer Str.</b>	300 m weiter gesamt 600 m
	74. Weiter auf <b>Natterer Str.</b>	300 m weiter gesamt 900 m
	75. Rechts abbiegen auf <b>Innsbrucker Str.</b>	140 m weiter gesamt 1,0 km
	76. Rechts halten auf <b>Kirchpl.</b>	75 m weiter gesamt 1,1 km
	77. Weiter auf <b>Dorfstr.</b> Ca. 1 Minute	1,3 km weiter gesamt 2,4 km
	78. Weiter auf <b>L304</b> Ca. 4 Minuten	3,8 km weiter gesamt 6,3 km

Gesamt: **6,3 km** – ca. **8 Minuten**

 **Götzens** gesamt 0,0 km

	79. Auf <b>Kirchstr.</b> nach <b>Westen</b> Richtung <b>Franz-Singer-Straße</b> starten	500 m weiter gesamt 500 m
	80. Weiter auf <b>Dorfstr.</b>	1,0 km weiter

Ca. 1 Minute

gesamt 1,5 km

81. Weiter auf **Innsbrucker Str.**  
Ca. 2 Minuten

1,1 km weiter  
gesamt 2,6 km

82. Weiter auf **Georg-Bucher-Straße**

36 m weiter  
gesamt 2,7 km

Gesamt: **2,7 km** – ca. **3 Minuten**



Axams

gesamt 0,0 km

83. Auf **Georg-Bucher-Straße** nach **Westen** Richtung **Bachweg** starten

550 m weiter  
gesamt 550 m



84. Im Kreisverkehr **erste** Ausfahrt (**Axamer Landesstr.**) nehmen  
Ca. 1 Minute

650 m weiter  
gesamt 1,2 km

85. Weiter auf **Axamer Str.**  
Ca. 48 Sekunden

650 m weiter  
gesamt 1,8 km

86. Weiter auf **Axamer Landesstr.**  
Ca. 3 Minuten

2,7 km weiter  
gesamt 4,5 km



87. Rechts abbiegen auf **Sellrainer Str.**

130 m weiter  
gesamt 4,7 km



88. Rechts abbiegen auf **Dorfstr.**  
Ca. 2 Minuten

750 m weiter  
gesamt 5,4 km



89. Rechts abbiegen auf **Birkenweg**  
Das Ziel befindet sich links

50 m weiter  
gesamt 5,5 km

Gesamt: **5,5 km** – ca. **9 Minuten**



Kematen in Tirol

gesamt 0,0 km

90. Auf **Birkenweg** nach **Westen** Richtung **Dorfpl.** starten

50 m weiter  
gesamt 50 m



91. Rechts abbiegen auf **Dorfpl.**

23 m weiter  
gesamt 73 m

92. Geradeaus auf **Innsbrucker Str.**  
Ca. 47 Sekunden

750 m weiter  
gesamt 850 m



93. Links abbiegen auf **Melachweg**  
Ca. 2 Minuten

1,1 km weiter  
gesamt 1,9 km



94. Rechts abbiegen auf **Sellrainer Str.**  
Ca. 50 Sekunden

450 m weiter  
gesamt 2,4 km

95. Weiter auf **L13**  
Ca. 2 Minuten

1,0 km weiter  
gesamt 3,4 km



96. Links abbiegen auf **Martinsbühel/Tiroler Str./B171**  
Weiter auf Tiroler Str./B171

99 m weiter  
gesamt 3,5 km



97. Rechts halten auf **Seefelder Str./Zirlerbergstr./B177**  
Weiter auf Seefelder Str./B177  
Ca. 7 Minuten

9,0 km weiter  
gesamt 12,5 km



98. Links abbiegen auf **L36**  
Ca. 3 Minuten

1,8 km weiter  
gesamt 14,3 km

99. Weiter auf **Innsbrucker Str.**

290 m weiter  
gesamt 14,6 km

100. Weiter auf **Münchner Str.**

110 m weiter  
gesamt 14,7 km



101. Rechts abbiegen auf **Andreas-Hofer-Straße**

31 m weiter  
gesamt 14,7 km



## Seefeld in Tirol

Diese Angaben dienen nur zu Planungszwecken. Es ist möglich, dass die Verkehrsverhältnisse aufgrund von Baustellen, Verkehr, Wetter oder anderen Faktoren von den hier dargestellten Vorschlägen abweichen. Sie sollten daher Ihre Reise entsprechend planen und alle Verkehrsschilder oder Hinweise bezüglich Ihrer Route beachten.

Kartendaten ©2012 GeoBasis-DE/BKG (©2009), Google

Die Route stimmt nicht? Bitte suchen Sie Ihre Route auf [maps.google.at](https://maps.google.at) und klicken Sie unten links auf "Problem melden".