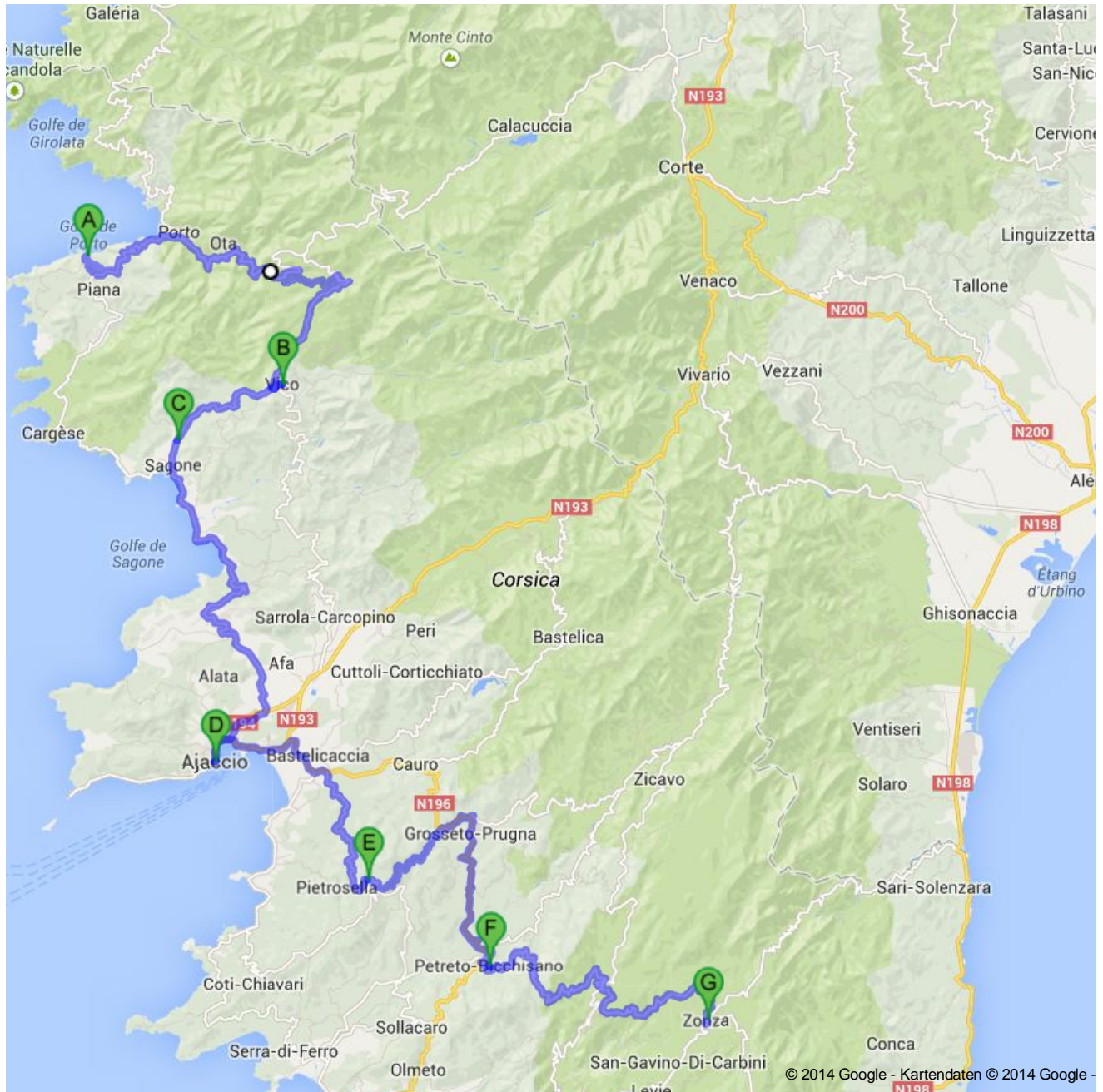




### Route nach Zonza, Frankreich 202 km – ca. 4 Stunden 46 Minuten





Porto

	1. Richtung <b>Westen</b> Ca. 9 Minuten	4,4 km weiter gesamt 4,4 km
	2. Links abbiegen	29 m weiter gesamt 4,5 km
	3. Rechts Richtung <b>D81</b> abbiegen Ca. 13 Minuten	8,8 km weiter gesamt 13,2 km
	4. Links abbiegen auf <b>D81</b> Ca. 2 Minuten	1,7 km weiter gesamt 14,9 km
	5. Nach rechts abbiegen, um auf <b>D81</b> zu bleiben Ca. 2 Minuten	600 m weiter gesamt 15,5 km
	6. Weiter auf <b>D84</b> Ca. 22 Minuten	16,0 km weiter gesamt 31,5 km
	7. Scharf rechts auf <b>D224</b> Ca. 5 Minuten	2,1 km weiter gesamt 33,7 km
	8. Scharf links auf <b>D24</b> Ca. 9 Minuten	5,7 km weiter gesamt 39,4 km
	9. Rechts abbiegen auf <b>D70</b> Ca. 17 Minuten	13,4 km weiter gesamt 52,8 km
	10. Im Kreisverkehr <b>zweite</b> Ausfahrt ( <b>D23</b> ) nehmen Ca. 45 Sekunden	220 m weiter gesamt 53,0 km
	11. Nach links abbiegen, um auf <b>D23</b> zu bleiben Ca. 2 Minuten	850 m weiter gesamt 53,8 km
	12. Scharf rechts auf <b>D1</b>	22 m weiter gesamt 53,9 km
		<b>Gesamt: 53,9 km – ca. 1 Stunde 21 Minuten</b>



Vico, Frankreich

gesamt 0,0 km

	13. Auf <b>D1</b> nach <b>Nordosten</b> Richtung <b>Cours joseph colombia/D23</b> starten	22 m weiter gesamt 22 m
	14. Scharf links auf <b>D23</b> Ca. 2 Minuten	850 m weiter gesamt 900 m
	15. Nach rechts abbiegen, um auf <b>D23</b> zu bleiben	200 m weiter gesamt 1,1 km
	16. Im Kreisverkehr <b>zweite</b> Ausfahrt ( <b>D70</b> ) nehmen Ca. 14 Minuten	10,6 km weiter gesamt 11,7 km
	17. Rechts abbiegen	8 m weiter gesamt 11,7 km
		<b>Gesamt: 11,7 km – ca. 16 Minuten</b>








Camping Le Sagone

Route de Vico, 20118, Frankreich

gesamt 0,0 km

	18. Nach <b>Südosten</b> Richtung <b>D70</b> starten	8 m weiter gesamt 8 m
	19. Rechts abbiegen auf <b>D70</b> Ca. 3 Minuten	2,0 km weiter gesamt 2,0 km
	20. Links abbiegen auf <b>D81</b>	6 m weiter gesamt 2,0 km
	21. Nach rechts abbiegen, um auf <b>D81</b> zu bleiben 2 Kreisverkehre passieren Ca. 35 Minuten	30,0 km weiter gesamt 32,0 km

	22. Im Kreisverkehr <b>zweite</b> Ausfahrt ( <b>D31</b> ) nehmen 3 Kreisverkehre passieren Ca. 4 Minuten	2,4 km weiter gesamt 34,4 km
	23. Im Kreisverkehr <b>vierte</b> Ausfahrt ( <b>N194</b> ) nehmen 3 Kreisverkehre passieren Ca. 4 Minuten	1,5 km weiter gesamt 35,9 km
	24. Rechts abbiegen auf <b>Cours Prince Impérial/N193</b> Weiter auf N193 Ca. 2 Minuten	1,0 km weiter gesamt 36,9 km
	25. Links abbiegen auf <b>Bd Charles Bonaparte/N193</b> Weiter auf Bd Charles Bonaparte Ca. 1 Minute	600 m weiter gesamt 37,5 km
	26. Im Kreisverkehr <b>zweite</b> Ausfahrt ( <b>D111A</b> ) nehmen Ca. 2 Minuten	900 m weiter gesamt 38,4 km
		<b>Gesamt: 38,4 km – ca. 50 Minuten</b>
	Ajaccio, Frankreich	gesamt 0,0 km
	27. Auf <b>Bd du Roi Jérôme/D111A</b> nach <b>Süden</b> Richtung <b>Av. Antoine Serafini/N193</b> starten	19 m weiter gesamt 19 m
	28. Rechts abbiegen auf <b>Av. Antoine Serafini/N193</b>	76 m weiter gesamt 95 m
	29. Links abbiegen auf <b>Av. Antoine Serafini</b>	140 m weiter gesamt 240 m
	30. Links abbiegen auf <b>Quai de la République</b>	170 m weiter gesamt 400 m
	31. Weiter auf <b>Quai l'Herminier</b>	240 m weiter gesamt 650 m
	32. Weiter auf <b>Bd Sampiero/D111A</b> Ca. 53 Sekunden	450 m weiter gesamt 1,1 km
	33. Im Kreisverkehr <b>zweite</b> Ausfahrt ( <b>Bd Charles Bonaparte</b> ) nehmen Ca. 3 Minuten	1,7 km weiter gesamt 2,8 km
	34. Weiter auf <b>Bd Georges Pompidou/N193</b> Ca. 52 Sekunden	600 m weiter gesamt 3,4 km
	35. Im Kreisverkehr <b>zweite</b> Ausfahrt nehmen, um auf <b>Bd Georges Pompidou/N193</b> zu bleiben Weiter auf N193 3 Kreisverkehre passieren Ca. 4 Minuten	4,0 km weiter gesamt 7,4 km
	36. Im Kreisverkehr <b>erste</b> Ausfahrt ( <b>N196</b> ) nehmen Den Kreisverkehr passieren Ca. 3 Minuten	3,7 km weiter gesamt 11,2 km
	37. Im Kreisverkehr <b>zweite</b> Ausfahrt nehmen, um auf <b>N196</b> zu bleiben Ca. 1 Minute	1,0 km weiter gesamt 12,2 km
	38. Rechts abbiegen auf <b>D302</b> Ca. 23 Minuten	14,3 km weiter gesamt 26,5 km
	39. Rechts abbiegen	7 m weiter gesamt 26,5 km
		<b>Gesamt: 26,5 km – ca. 38 Minuten</b>
	Bisinao, Albitreccia, Frankreich	gesamt 0,0 km
	40. Nach <b>Nordosten</b> Richtung <b>D302</b> starten	7 m weiter gesamt 7 m

	41. 1. Abzweigung rechts nehmen, um auf <b>D302</b> zu wechseln Ca. 2 Minuten	1,3 km weiter gesamt 1,3 km
	42. Links abbiegen auf <b>D55</b> Ca. 16 Minuten	10,7 km weiter gesamt 12,0 km
	43. Rechts abbiegen auf <b>N196</b> Den Kreisverkehr passieren Ca. 17 Minuten	17,6 km weiter gesamt 29,6 km
	44. Links abbiegen auf <b>D420</b> Ca. 2 Minuten	1,2 km weiter gesamt 30,8 km
<b>Gesamt: 30,8 km – ca. 38 Minuten</b>		
	Petreto-Bicchisano, Frankreich	gesamt 0,0 km
	45. Auf <b>D420</b> nach <b>Südwesten</b> starten	160 m weiter gesamt 160 m
	46. Nach links abbiegen, um auf <b>D420</b> zu bleiben Ca. 13 Minuten	8,2 km weiter gesamt 8,4 km
	47. Nach rechts abbiegen, um auf <b>D420</b> zu bleiben Ca. 10 Minuten	7,1 km weiter gesamt 15,5 km
	48. Nach rechts abbiegen, um auf <b>D420</b> zu bleiben Ca. 10 Minuten	6,0 km weiter gesamt 21,5 km
	49. Links abbiegen auf <b>D69</b> Ca. 58 Sekunden	26 m weiter gesamt 21,5 km
	50. Rechts abbiegen auf <b>D420</b> Ca. 11 Minuten	7,5 km weiter gesamt 29,1 km
	51. Nach links abbiegen, um auf <b>D420</b> zu bleiben Ca. 14 Minuten	10,3 km weiter gesamt 39,4 km
	52. Links Richtung <b>D368</b> abbiegen	9 m weiter gesamt 39,4 km
	53. Rechts abbiegen auf <b>D368</b> Ca. 2 Minuten	450 m weiter gesamt 39,9 km
	54. Links abbiegen Ca. 2 Minuten	350 m weiter gesamt 40,2 km
<b>Gesamt: 40,2 km – ca. 1 Stunde 2 Minuten</b>		

Zonza, Frankreich

Diese Angaben dienen nur zu Planungszwecken. Es ist möglich, dass die Verkehrsverhältnisse aufgrund von Baustellen, Verkehr, Wetter oder anderen Faktoren von den hier dargestellten Vorschlägen abweichen. Sie sollten daher Ihre Reise entsprechend planen und alle Verkehrsschilder oder Hinweise bezüglich Ihrer Route beachten.

Kartendaten © 2014 Google

Die Route stimmt nicht? Bitte suchen Sie Ihre Route auf [maps.google.at](http://maps.google.at) und klicken Sie unten links auf "Problem melden".